

COMISIÓN DE SUBDIVISIONES

Nº de Acta: 28
 Fecha del Acta viernes, 4 de junio de 2021



DIR. OBRAS PÚBLICAS
 DEPARTAMENTO DE
 URBANIZACIÓN
 SAN MIGUEL EL ALTO, JAL
 2018 - 2021

EXPEDIENTE	SOLICITANTE	CUENTA	LOCALIZACIÓN	SUPERFICIE TOTAL	SUPERFICIE A SUBDIVIDIR	OBSERVACIONES
EXT02	[REDACTED]	[REDACTED]	Ojo de Agua	3,767.49 m ²	1,753.30 m ²	01 Reconstrucción de permiso
✓ 08	[REDACTED]	[REDACTED]	Guadalajarita	31,381.00 m ²	6,146.00 m ²	01
X 09	[REDACTED]	[REDACTED]	Guadalajarita	10,536.00 m ²	705.35 m ²	01
✓ 10	[REDACTED]	[REDACTED]	Guadalajarita	10,000.00 m ²	3,298.84 m ²	01
✓ 11	[REDACTED]	[REDACTED]	Guadalajarita	12,288.00 m ²	1,756.03 m ²	01
dp 12	[REDACTED]	[REDACTED]	Valverde	5,107.00 m ²	11.00 Lotes	[REDACTED]
dp 13	[REDACTED]	[REDACTED]	La Garita	10,263.60 m ²	30.00 Lotes	[REDACTED]
✓p EXT01	[REDACTED]	[REDACTED]		Volver a ver la Fracción de 34m2		[REDACTED]
✓ EXT02	[REDACTED]	[REDACTED]	Ojo de Agua.	3,767.49 m ²	1,753.30 m ²	[REDACTED]
✓ EXT03	[REDACTED]	[REDACTED]		Suspensión de Licencia de Urbanización		

COMISIÓN DE SUBDIVISIONES

Nº de Acta: 28

Fecha del Acta viernes, 4 de junio de 2021




DIR. OBRAS PÚBLICAS
DEPARTAMENTO DE
URBANIZACIÓN
SAN MIGUEL EL ALTO, JAL
2018 - 2021


EXPEDIENTE	SOLICITANTE	CUENTA	LOCALIZACIÓN	SUPERFICIE TOTAL	SUPERFICIE A SUBDIVIDIR	OBSERVACIONES
EXT02 ---	[REDACTED]	[REDACTED]	Ojo de Agua	3,767.49 m ²	-----> 1,753.30 m ²	01 Reconstrucción de permiso
✓ 01 ---	[REDACTED]	[REDACTED]	La Garita	28-68-00 Has	-----> 30.00 Lotes	23 subdivisiones, 1 ACD y 6 ACV
✓ 02 ---	[REDACTED]	[REDACTED]	Calle Aguazul Esq. Primo de Verdad	376.98 m ²	-----> 180.00 m ²	01
✓ 03 ---	[REDACTED]	[REDACTED]	El Pandillo	12,226.00 m ²	-----> 3,511.22 m ²	01 [REDACTED]
					-----> 7,022.44 m ²	02 [REDACTED]
✓ 04 ---	[REDACTED]	[REDACTED]	Guadalajarita	20,000.00 m ²	-----> 6,879.08 m ²	01
X 05 ---	[REDACTED]	[REDACTED]	Loma de la Mina	284,375.00 m ²	-----> 249.62 m ²	01 [REDACTED]
✓ 06 ---	[REDACTED]	[REDACTED]	Calle Álvaro Obregón	495.09 m ²	-----> 198.48 m ²	01 Fusión
✓ 07 ---	[REDACTED]	[REDACTED]	Guadalajarita	17,560.00 m ²	-----> 1,756.00 m ²	01
					-----> 1,756.00 m ²	02


Nº de Acta: 28

Fecha del Acta: viernes, 4 de junio de 2021




DIR. OBRAS PÚBLICAS
DEPARTAMENTO DE
URBANIZACIÓN
SAN MIGUEL EL ALTO, JAL
2018 - 2021


D.E. Ma. Elva Loza Gama
Presidente Municipal Interino


C. José Luis Jiménez Martín
Regidor de Planeación y Desarrollo Urbano


Arq. J. Trinidad Valdivia Gutiérrez
Director de Catastro


Ing. Miguel Eduardo Sánchez Díaz
Director de S.A.P.A.S.M.A.


Mtra. Silvia Edith Alvarado Franco
Síndico Municipal Interino


Ing. Carlos Jonathan Hernández Sandoval
Director de Obras Públicas


Lic. Santos Omar Rodríguez Ramírez
Asesor Jurídico

